

# EL HIERRO



Maart- april 2022



Ludwig uit Merchtem en Elena uit Edegem.

Hieronder een kaart van de wandelingen die we gedaan hebben.





Zondag 27 maart 2022

Aangekomen in Tenerife South en morgen nemen we de ferry naar El Hierro.



Wandelpromenade in Los Cristianos met veel scooters waar minder mobiele op rijden.












**Maandag 28 maart 2022**

In Pto. Estaca aan boord gegaan van de ferry. Van een vervelende steward moest onze bagage in een bestelwagen geladen worden.














Vanop de ferry duikt de top van de Teide op vanuit de wolken.



Ook La Gomera varen we voorbij.

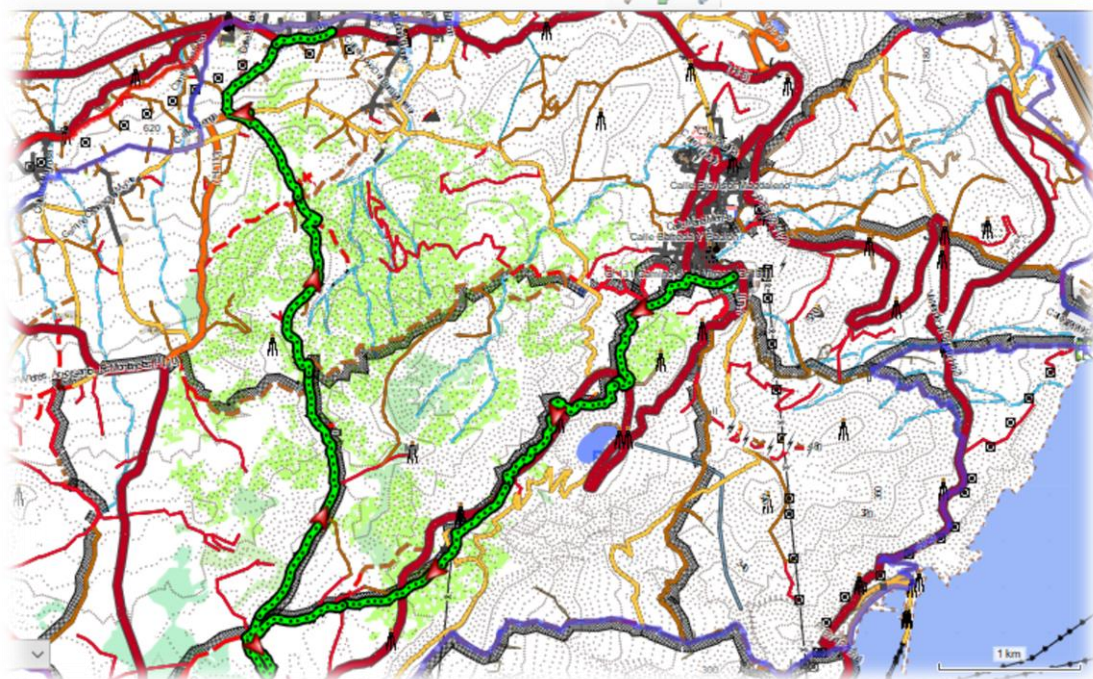






### Dinsdag 29 maart 2022

- Soort : Wandeling in lijn
- Van : Valverde
- Naar : Mocanal
- Afstand : 13 km
- Stijgen : 530 m
- Dalen : 620 m
- Duur : 5 uur





Zicht vanuit de kamer van pension Casanas, het oudste pension in Valverde.





Valverde ligt tegen een helling van een groene vallei op 600 meter. Het is er vaak mistig. Stadhuis in lokale stijl, gebouwd in 1910.



Iglesia Santa Maria de la Concepcion werd in 1767 gebouwd uit dankbaarheid voor het afweten van een piratenaanval. Ze staat op een kapel uit de 16<sup>de</sup> eeuw.





Hierro, een misdaadreeks over een rechter die hier terecht komt en een moordzaak moet oplossen die verband houdt met cocaïnehandel.







www.meridianosau.es




00

## DECLARACIÓN DE ANTONIO DÍAZ

M+




**CANDELA Y DÍAZ. TEMPORADA 1**

*Candela:* ¿Va usted a declarar?  
*Díaz:* Esa es la idea, ¿no?  
*Candela:* No sé, como se ha negado usted a hablar con la Guardia Civil.  
*Díaz:* ¡No me fio de ellos!  
*Candela:* ¿Y de mí sí?  
*Díaz:* Usted es nueva en El Hierro, no tiene prejuicios, parece una mujer preparada. Sé muy bien la fama que tengo en la isla, la gente cree que yo maté a Fran.  
*Candela:* ¿Y lo hizo?  
*Díaz:* ¡Coño Señoría, con lo bien que íbamos!  
*Candela:* ¿Y lo hizo?  
*Díaz:* ¡Qué val... No soy el tío más popular de la isla.




*"La isla, siendo relativamente pequeña, es una isla con una enorme variedad."*  
PEPE COIRA  
creador y guionista


*"La isla cada día me sorprende, sigo encontrando a cada momento rincones. Es mágica."*  
AROHA HAFEZ  
Actriz que interpreta a Lucía Dueñas, madre de Agata y Dora

# HIERRO

LOCALIZACIONES

#elhierroisladecine











Het is ruig zonder stranden met bergen die vaak in mist gehuld zijn en 500 vulkanen. De vorm is het resultaat van een aardbeving zo'n 50.000 jaar geleden waarbij aan de noordkant ongeveer een derde van het land afbrak en in de oceaan verdween.







Ze doen hier ook moeite om te investeren in hydro -en windenergie.

**Red Canaria de Senderos, Isla de El Hierro**

**Ruta del Agua**  
**Garóe 1470-2010**  
**Comarca del Volcán Garóe del S. LXII**

**THE GARÓE OF THE 21ST CENTURY**  
 The Garóe of the 21st Century is a project by the Comarca del Volcán El Hierro, S.A. It is the result of a long process of research and development, aimed at providing a sustainable and efficient water supply to the island of El Hierro. The project consists of a series of interconnected reservoirs and pumping stations, which will allow the island to produce its own water, free from dependence on the mainland.

**DER GARÓE DES 21. JAHRHUNDERTS**  
 Der Garóe des 21. Jahrhunderts ist ein Projekt, das von der Comarca del Volcán El Hierro, S.A. entwickelt wurde. Es ist das Ergebnis eines langwierigen Prozesses der Forschung und Entwicklung, um eine nachhaltige und effiziente Wasserversorgung für die Insel El Hierro zu gewährleisten. Das Projekt besteht aus einer Reihe von miteinander verbundenen Reservoirs und Pumpenstationen, die es der Insel ermöglichen werden, ihr eigenes Wasser zu produzieren, ohne von dem Festland abhängig zu sein.

**TECHNICAL CHARACTERISTICS**  
 The Upper Reservoir, located in La Caldera, with a total capacity of 380,000 m<sup>3</sup> of desalinated water. The Lower Reservoir, located in the vicinity of the volcanic crater, with a total capacity of 1,132,000 m<sup>3</sup> of desalinated water. The project also includes a series of pumping stations and a network of pipes that will allow the water to be distributed throughout the island.

**TECHNISCHE CHARAKTERISTIKEN**  
 Das obere Speicherbecken befindet sich in der Caldera und hat eine Gesamtkapazität von 380.000 m<sup>3</sup> entsalztes Wasser. Das untere Speicherbecken befindet sich in der Nähe des vulkanischen Kraters und hat eine Gesamtkapazität von 1.132.000 m<sup>3</sup> entsalztes Wasser. Das Projekt umfasst außerdem eine Reihe von Pumpenstationen und ein Netzwerk von Pipen, die es ermöglichen werden, das Wasser auf der gesamten Insel zu verteilen.

**KEY FEATURES**  
 • Location: La Caldera - Valverde Municipality.  
 • Capacity: 380,000 m<sup>3</sup> (desalinated water).  
 • Surface area: 21,600 m<sup>2</sup>.  
 • Crest elevation: 715 m above sea level.  
 • Base elevation: 898 m above sea level.  
 • Construction: Compaction of base preloaded with "mobile dune".  
 • Drainage and loading: Flexible geomembrane (PVC-P).  
 • Environmental measures: Relocation of Macaronesian heather, replantation of embankments and mounds of cypripine.

**HAUPTCHARAKTERISTIKEN**  
 • Lage: La Caldera - Gemeinde Valverde.  
 • Fassungsvermögen des Speicherbeckens: 380.000 m<sup>3</sup> (entsalztes Wasser).  
 • Fläche: 21.600 m<sup>2</sup>.  
 • Höchster Punkt: 715 m ü. d. M.  
 • Tiefster Punkt: 898 m ü. d. M.  
 • Imprägnierung: Beschichtung des Bodens mit "mobilem Dünen".



















El Hierro, het kleinste eiland van de Canarische archipel. Wellicht daarom trok Claudius Ptolemaeus, de belangrijkste Griekse geograaf in de 2<sup>de</sup> eeuw na Chr. de nulmeridiaan van zijn wereldkaart over de Punta de Orchilla. Pas in 1911 drukte Engeland de erkenning van Greenwich als nulpunt door.





















Zicht op Mocanal, onze eindbestemming voor vandaag.



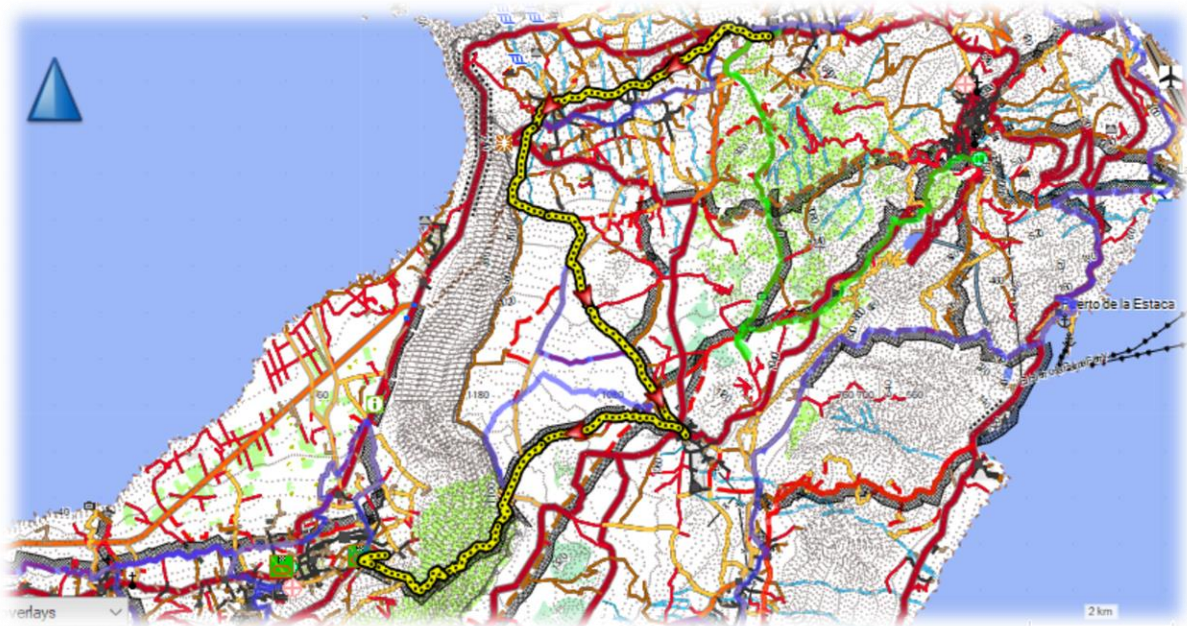






## Woensdag 30 maart 2022

- Soort : Wandeling in lijn
- Van : Mocanal
- Naar : La Frontera
- Afstand : 19 km
- Stijgen : 590 m
- Dalen : 850 m
- Duur : 7 uur





































Op de rand van de afgebroken halve krater van El Golfo, 1000 meter.



**HIERRO**  
UNA SERIE ORIGINAL MOVISTAR

**PANDILLA DE PILAR**

**PANDILLA DE PILAR. TEMPORADA 1**

- ¿Te cuesta creer el qué?
- ¡Que Fran estuviera con otra!
- Lo raro es que no lo supiéramos ninguno...
- ¿Oye, alguien habló con Pilar?
- ¿Y de Yeray se sabe algo?
- ¡No te lo puedes creer, currando para Díaz!
- La mierda que me faltaba oír...
- ¡Oh, llegó la rubial. ¡Vente "pa'ca", tómate una cervecita fresquita como una lechuga!

**HIERRO**  
LOCALIZACIONES  
#elhierroislacine





























Lange, steile afdaling op een oud pad dat gebruikt werd door de boeren om hun vee van de kust naar de hoogvlakte te brengen. Verradelijk glad liggen de stenen erbij



Mocan de la Sombra en Mocan de los Cochinos, 2 oeroude bomen.



